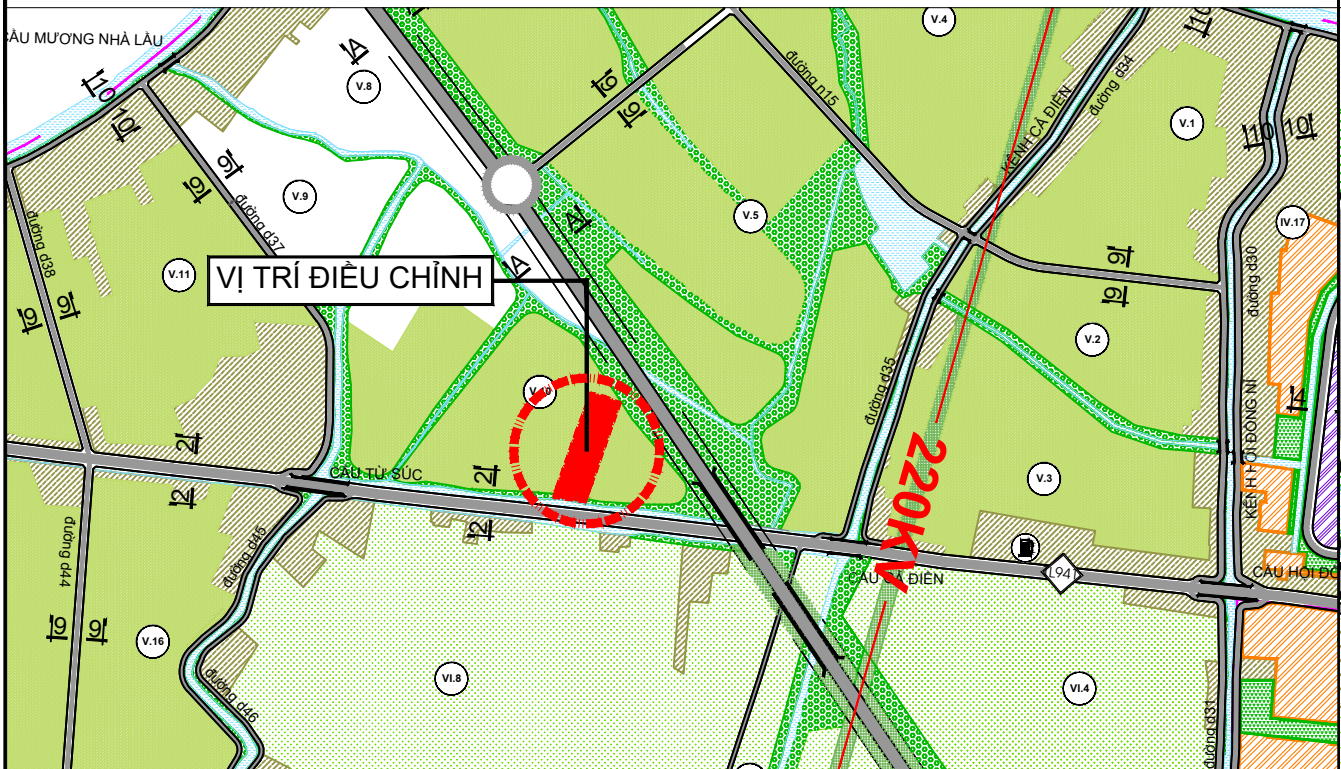


XÃ BÌNH HÒA - TỈNH AN GIANG  
 ĐIỀU CHỈNH CỤC BỘ QUY HOẠCH CHUNG ĐÔ THỊ AN CHÂU, HUYỆN CHÂU THÀNH, TỈNH AN GIANG ĐẾN NĂM 2035

# SƠ ĐỒ VỊ TRÍ VÀ GIỚI HẠN KHU ĐẤT

TỶ LỆ 1/5.000

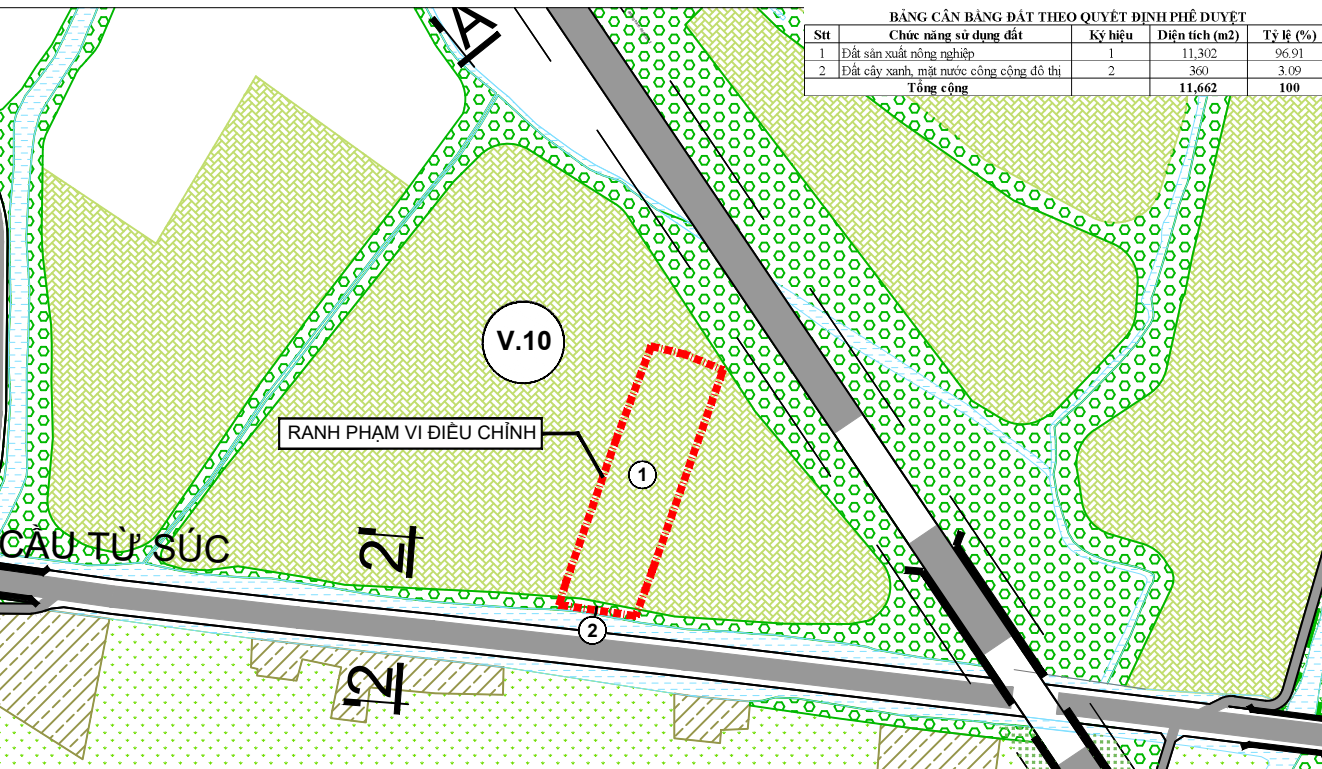


XÃ BÌNH HÒA - TỈNH AN GIANG  
 ĐIỀU CHỈNH CỤC BỘ QUY HOẠCH CHUNG ĐÔ THỊ AN CHÂU, HUYỆN CHÂU THÀNH, TỈNH AN GIANG ĐẾN NĂM 2035

# BẢN ĐỒ QUY HOẠCH SỬ DỤNG ĐẤT + GIAO THÔNG

(THEO QUYẾT ĐỊNH PHÊ DUYỆT SỐ : 3182/QĐ-UBND NGÀY 30/12/2019 CỦA UBND TỈNH AN GIANG)

TỶ LỆ 1/2.000



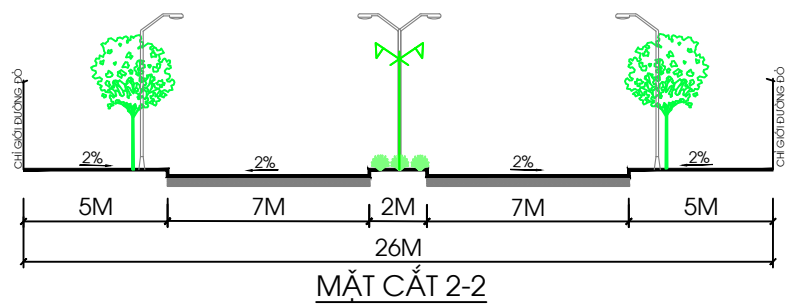
**BẢNG CÂN BẰNG ĐẤT THEO QUYẾT ĐỊNH PHÊ DUYỆT**

Stt	Chức năng sử dụng đất	Ký hiệu	Diện tích (m <sup>2</sup> )	Tỷ lệ (%)
1	Đất sản xuất nông nghiệp	1	11.302	96,91
2	Đất cây xanh, mặt nước công cộng đô thị	2	360	3,09
<b>Tổng cộng</b>			<b>11.662</b>	<b>100</b>

- ĐẤT DỰ TRỮ PHÁT TRIỂN; KÝ HIỆU SỐ : ①
- ĐẤT CÂY XANH MẶT NƯỚC CÔNG CỘNG ĐÔ THỊ; KÝ HIỆU SỐ : ②

**NỘI DUNG ĐIỀU CHỈNH :**

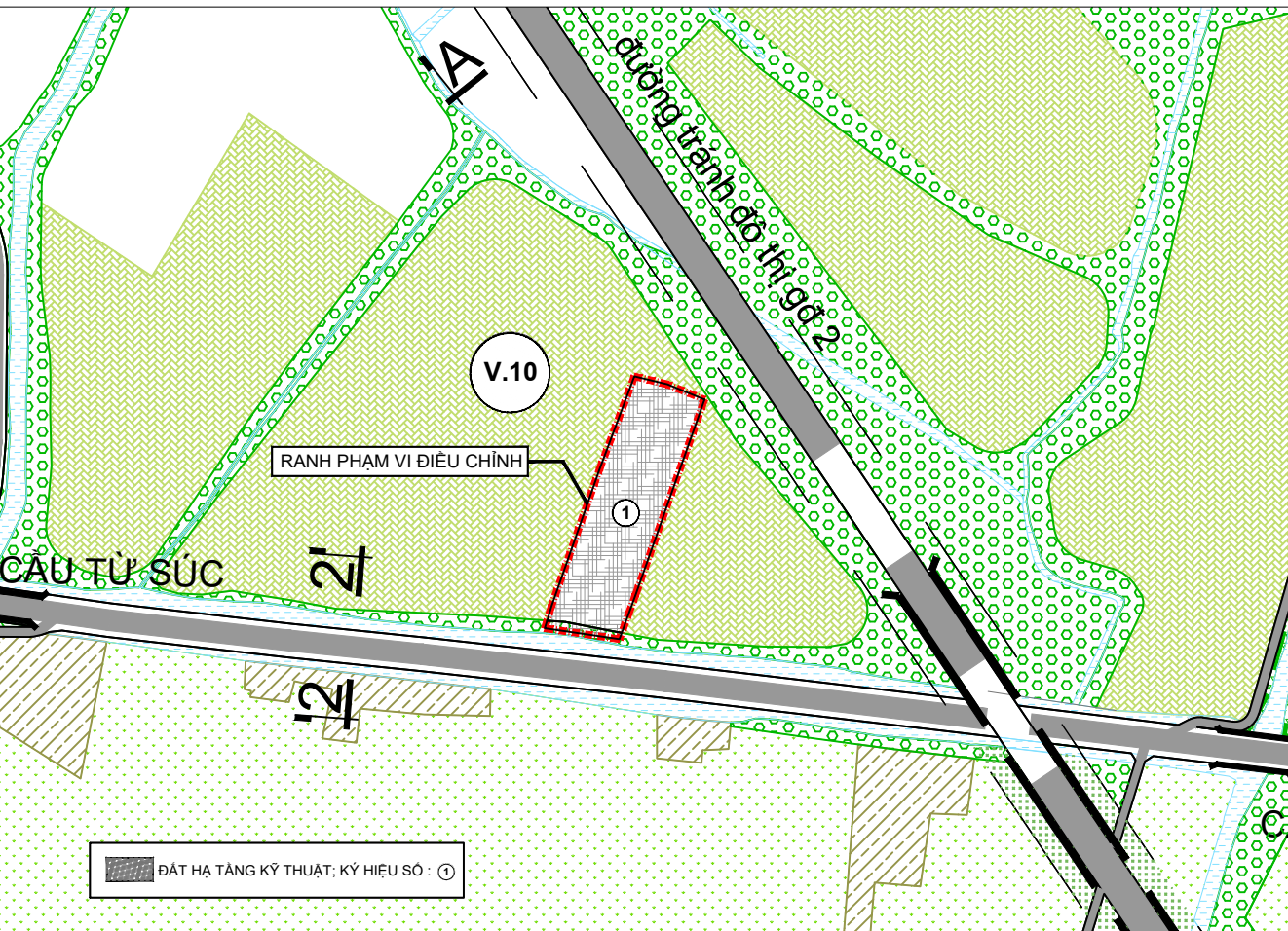
- + ĐIỀU CHỈNH CHỨC NĂNG ĐẤT DỰ TRỮ PHÁT TRIỂN THÀNH ĐẤT HẠ TẦNG KỸ THUẬT ĐỂ XÂY DỰNG DỰ ÁN ĐÓNG CỬA, XỬ LÝ TRIỆT ĐỂ Ô NHIỄM MÔI TRƯỜNG TẠI 07 BÃI RÁC LỘ THIÊN GÂY Ô NHIỄM MÔI TRƯỜNG TRÊN ĐỊA BÀN TỈNH AN GIANG VỚI DIỆN TÍCH : 11.302 m<sup>2</sup>.
- + ĐIỀU CHỈNH CHỨC NĂNG ĐẤT CÂY XANH, MẶT NƯỚC CÔNG CỘNG ĐÔ THỊ THÀNH ĐẤT HẠ TẦNG KỸ THUẬT ĐỂ XÂY DỰNG DỰ ÁN ĐÓNG CỬA, XỬ LÝ TRIỆT ĐỂ Ô NHIỄM MÔI TRƯỜNG TẠI 07 BÃI RÁC LỘ THIÊN GÂY Ô NHIỄM MÔI TRƯỜNG TRÊN ĐỊA BÀN TỈNH AN GIANG VỚI DIỆN TÍCH : 360 m<sup>2</sup>



XÃ BÌNH HÒA - TỈNH AN GIANG  
 ĐIỀU CHỈNH CỤC BỘ QUY HOẠCH CHUNG ĐÔ THỊ AN CHÂU, HUYỆN CHÂU THÀNH, TỈNH AN GIANG ĐẾN NĂM 2035

# BẢN ĐỒ QUY HOẠCH SỬ DỤNG ĐẤT + GIAO THÔNG

(ĐIỀU CHỈNH CỤC BỘ)  
 TỶ LỆ 1/2.000



- ĐẤT HẠ TẦNG KỸ THUẬT; KÝ HIỆU SỐ : ①

**BẢNG CÂN BẰNG ĐẤT SAU KHI ĐIỀU CHỈNH**

Stt	Chức năng sử dụng đất	Ký hiệu	Diện tích (m <sup>2</sup> )	Tỷ lệ (%)	Chức năng sử dụng đất	Ký hiệu	Diện tích (m <sup>2</sup> )	Tỷ lệ (%)
1	Đất dự trữ phát triển	1	11.302	96,91	Đất hạ tầng kỹ thuật	1	11.302	96,91
2	Đất cây xanh, mặt nước công cộng đô thị	2	360	3,09	Đất hạ tầng kỹ thuật	1	360	3,09
<b>Tổng cộng</b>			<b>11.662</b>	<b>100</b>	<b>Tổng cộng</b>		<b>11.662</b>	<b>100</b>

ĐIỀU CHỈNH CỤC BỘ QUY HOẠCH CHUNG ĐÔ THỊ AN CHÂU, HUYỆN CHÂU THÀNH, TỈNH AN GIANG ĐẾN NĂM 2035

PHÓ CHỦ TỊCH  
 Nguyễn Việt Thanh

PHÒNG KINH TẾ VÀ QUẢN LÝ ĐÔ THỊ  
 Nguyễn Văn Giang

CÔNG TRÌNH - ĐỊA ĐIỂM  
 ĐIỀU CHỈNH CỤC BỘ  
 QUY HOẠCH CHUNG ĐÔ THỊ AN CHÂU, HUYỆN CHÂU THÀNH,  
 TỈNH AN GIANG ĐẾN NĂM 2035

ĐẾN BẢN VẼ:

**BẢN ĐỒ QUY HOẠCH SỬ DỤNG ĐẤT + GIAO THÔNG**

BẢN VẼ: KHỔ A0 TỶ LỆ 1/10.000 NGÀY 10/01/2024  
 THIẾT KẾ: KTS. PHAN HỮU GIANG  
 CHỦ TRÌ: KTS. PHAN HỮU GIANG  
 CHỈ NHẬN: KTS. MẠI ANH DŨNG  
 DẪN KỸ THUẬT: KTS. ĐIỆP QUỐC HÙNG

GIÁM ĐỐC  
 KTS. TRẦN TRƯỜNG NHẬT TÂM